

MATRIZ DE INDICADORES PARA RESULTADOS 2022

Datos de Identificación del Programa									
Programa Presupuestario: Mantenimiento y Conservación de Áreas Verdes.									
Dependencia / OPD: Dirección General de Servicios Públicos									
Unidad Ejecutora: Dirección de Parques y Jardines									
Eje de Gobierno: 1 Obras que generen desarrollo y bienestar									
Indicadores									
Nivel	Resumen narrativo	Nombre del indicador	Definición	Tipo/Dimensión/Ámbito	Fórmula/Descripción de variables/Frecuencia.	Línea base/Año	Meta a realizar/Unidad de medida	Medios de verificación	Supuestos
FIN	Contribuir a mejorar la calidad de vida de la población mediante el mantenimiento de áreas verdes (bosques, parques y Jardines) del municipio, promoviendo su buen uso y fomentando la participación en las actividades para su conservación.	Porcentaje de variación de nuevas áreas verdes en el municipio, medible en M2.	Nos muestra el porcentaje de nuevas áreas verdes en el municipio medible en M2, respecto al año anterior.	Estratégico./Eficiencia./Resultado.	$PVNAVVM = ((NAVCM T_1 / NAVNM T_1) - 1) * 100$ $PVAVRMC = \text{Porcentaje de variación de creación de nuevas áreas verdes en el municipio, medible en M2.}$ $NAVCM = \text{Número de áreas verdes nuevas en el municipio.}$ $T_1 = \text{Año actual.}$ $T_2 = \text{Año actual - 1. / M2 de áreas verdes. / Anual.}$	5.5 M2/2018	Incrementar los metros cuadrados de áreas verdes por habitante, mediante la municipalización de nuevos fraccionamientos, incrementando al menos 7.8 M2 de áreas verdes por habitante,	Fotografías. Vídeos. Índice básico de las ciudades prósperas. ONU Hábitat en la liga de internet https://indicadores2018.inpp.cide.edu/	La población aumenta su interacción social porque acude a los parques, jardines y áreas verdes, además de participar activamente en las actividades programadas para fomentar una conciencia ambiental y conservacionista y la adopción de hábitos que promuevan el cuidado y mantenimiento de los espacios verdes.
PROPÓSITO	Contar con espacios públicos con áreas verdes en buen estado, mediante el adecuado mantenimiento y conservación, para que la población del municipio disfrute y tenga lugares donde conviva de manera familiar y vecinalmente.	Porcentaje de variación de áreas verdes con mantenimiento o conservación.	Nos muestra el porcentaje de variación de áreas verdes que han recibido mantenimiento y son conservadas, respecto al semestre anterior.	Estratégico./Eficiencia./Resultado.	$PVAVRMC = ((NAVCM Se_1 / NAVRMC Se_1) - 1) * 100$ $PVAVRMC = \text{Porcentaje de variación de áreas verdes con mantenimiento y conservación.}$ $NAVCM = \text{Número de áreas verdes que recibieron mantenimiento y conservación.}$ $Se_1 = \text{Semestre actual.}$ $Se_2 = \text{Semestre actual - 1.}$ $/ \text{Áreas verdes. / Semestral.}$	N.D.	(1.12 PMD) Implementar programas de mantenimiento y conservación de áreas verdes de parques, jardines y camellones, laterales, reforestación y siembra de pasto de las avenidas principales, mediante la programación y ejecución de al menos 40 jornadas al año.	Programa de mantenimiento y conservación. Fotografías. Vídeos.	La población participa activamente en las actividades programadas y cuida sus áreas verdes, además se realizan jornadas vecinales para apoyar con su mantenimiento.

H. AYUNTAMIENTO DE TECOMÁN
ADMINISTRACIÓN 2021-2024

MATRIZ DE INDICADORES PARA RESULTADOS 2022

<p>COMPONENTES C1 Recolección de ramas.</p>	<p>Mejorar las áreas verdes públicas y privadas mediante la recolección de ramas que son producto del podado del árbolado y participación de la población en el programa.</p>	<p>Porcentaje de colonias y comunidades que participan en el programa de recolección de ramas.</p>	<p>Nos muestra el porcentaje de colonias y comunidades que participan en el programa de recolección de ramas, respecto a las programadas.</p>	<p>Gestión./ Eficiencia./ Resultado.</p>	<p>PCCPPRR=(NCCPPRR/NTCCPPRR)*100 N.D. PCCPPRR=Porcentaje de colonias y comunidades que participan en el programa de recolección de ramas. NCCPPRR=Número de colonias y comunidades que participan en el programa de recolección de ramas. NTCCPPRR=Número de colonias y comunidades que son programadas a participar en el programa de recolección de ramas. Colonias y comunidades./ Trimestral.</p>	<p>(PMD 1.5) Crear un nuevo proceso de recolección de ramas que sea aplicado al 100% de las colonias y comunidades, difundiendo el programa de recolección de ramas.</p>	<p>Programa de recolección de ramas. Bitácoras. Informes.</p>	<p>La población conoce el programa y los horarios de recolección de ramas, anticipándose a padar con tiempo los árboles de su propiedad y los que estén cerca a su vivienda, además aprovecha de manera correcta el servicio de recolección de ramas.</p>
<p>C2 Tecomán con entornos limpios y agradables.</p>	<p>Proporcionar a la población de espacios de áreas verdes limpios y agradables, para que aumente la convivencia y la calidad de vida de sus habitantes.</p>	<p>Porcentaje de colonias y comunidades rurales que participan en las campañas de limpieza de áreas verdes.</p>	<p>Nos muestra el porcentaje de colonias y comunidades rurales que participan en las campañas de limpieza de áreas verdes, respecto a las programadas.</p>	<p>Gestión./ Eficiencia./ Resultado.</p>	<p>N.D. PCCRPLAV=(NCCRPLAV/NTCCRPLAV)*100 PCCRPLAV=Porcentaje de colonias y comunidades rurales que participan en las campañas de limpieza de áreas verdes. NCCRPLAV= Número de colonias y comunidades rurales que participan en campañas de limpieza de áreas verdes. NTCCRPLAV=Número total de colonias y comunidades rurales programadas a participar en campañas de limpieza de áreas verdes. /Colonias y comunidades./ Trimestral.</p>	<p>Realizar en al menos 10 colonias y comunidades una campaña de limpieza de áreas verdes en colonias y comunidades rurales del municipio.</p>	<p>Programa de campañas de limpieza. Fotografías.</p>	<p>Los vecinos de las colonias y de las comunidades rurales conocen el programa de campañas de limpieza de áreas verdes, por lo que acude y participa activamente, generando un ambiente sano en sus alrededores.</p>

H. AYUNTAMIENTO DE TECOMÁN
ADMINISTRACIÓN 2021-2024




MATRIZ DE INDICADORES PARA RESULTADOS 2022

C3 Mantenimiento de instalaciones de las áreas verdes en espacios y vía pública.	Dar un mantenimiento preventivo y correctivo, ágil y adecuado al equipamiento, áreas de juegos e instalaciones de las áreas verdes en espacios y vía pública.	Porcentaje de parques y jardines con mantenimiento preventivo y correctivo.	Nos muestra el porcentaje de parques y jardines con mantenimiento preventivo y correctivo al equipamiento, áreas de juegos e instalaciones de las áreas verdes en espacios y vía pública, respecto a lo programado.	Gestión./ Eficiencia./ Resultado.	PPJMPC=(NPJMPC/NPJMPCP)*100 PPJMPC=Porcentaje de parques y jardines con mantenimiento preventivo y correctivo. NPJMPC=Número de parques y jardines con mantenimiento preventivo y correctivo. NPJMPCP=Número de parques y jardines con mantenimiento preventivo y correctivo programado. /Parques y jardines./ Trimestral.	N.D.	(PMD 1.15) Ejecutar el programa de mantenimiento preventivo y conservación del equipamiento al 100% de las instalaciones y de las áreas de juegos de las áreas verdes en espacios y vía pública de los parques y jardines de las colonias y comunidades.	Programa de mantenimiento. Cronograma. Fotografías. Videos.	La población participa, aprovecha y cuida el equipamiento y las instalaciones de las áreas verdes cerca de donde habita, además de cuidar las áreas de juegos infantiles y denuncia si son vandalizados.
A1C1	Programar y ejecutar las rutas para recolección de ramas.	Porcentaje de rutas que realizan la recolección de ramas.	Nos muestra el porcentaje de rutas que realizan la recolección de ramas, respecto a las programadas.	Gestión./ Eficiencia./ Resultado.	PRRRR=(NRRRR/NRPRR)*100 PRRRR=Porcentaje de rutas que realizan la recolección de ramas. NRRRR=Número de rutas que realizan la recolección de ramas. NRPRR=Número de rutas programadas para realizar la recolección de ramas. /Rutas./Trimestral.	N.D.	Realizar el 100% de las rutas de recolección de ramas.	Programa Bitácoras Informes	La población reporta las áreas que necesitan mantenimiento y se involucran en su cuidado, además las condiciones meteorológicas, de seguridad y de salud permiten llevar a cabo las rutas de recolección de ramas programadas sin contratiempos.

H. AYUNTAMIENTO DE TECOMÁN
ADMINISTRACIÓN 2021-2024

MATRIZ DE INDICADORES PARA RESULTADOS 2022

A1C2	Programar y realizar las acciones de limpieza de las áreas verdes en las colonias y comunidades del municipio.	Porcentaje de acciones de limpieza de las áreas verdes realizadas en las colonias y comunidades del municipio.	Nos muestra el porcentaje de acciones de limpieza de las áreas verdes realizadas en las colonias y comunidades del municipio, respecto a las programadas.	Gestión./ Eficiencia./ Resultado.	PALAVRCCM=(NALAVRCCM/NALAVP CCM)*100 PCLAVR=Porcentaje de acciones de limpieza de las áreas verdes realizadas en las colonias y comunidades del municipio. NCLAVR=Número de acciones de limpieza de las áreas verdes realizadas en las colonias y comunidades del municipio. NCLAVP=Número de acciones de limpieza de las áreas verdes programadas en las colonias y comunidades del municipio. /Campañas./ Trimestral.	Realizar al menos 48 acciones de limpieza de las áreas verdes en las colonias y comunidades del municipio./Acciones./ Trimestral.	Programa Bitácoras Informes	La población conoce de las fechas en que se realizarán las acciones de limpieza por lo que tienen disposición a participar y cuidar sus áreas verdes, además las condiciones meteorológicas, de seguridad y de salud permiten llevar a cabo las campañas programadas sin contratiempos.
A1C3	Programar y realizar el mantenimiento preventivo y correctivo en las áreas verdes de las colonias y comunidades del municipio.	Porcentaje de colonias y comunidades que recibieron mantenimiento preventivo y correctivo en sus parques y jardines.	Nos muestra el porcentaje de colonias y comunidades que recibieron mantenimiento preventivo y correctivo en sus parques y jardines, respecto al total de ellos.	Gestión./ Eficiencia./ Resultado.	PColComRMPCJ=(NCoRMPCJ)/(NCoRMPCJ)/NTCoComM)*100 PColComRMPCJ=Porcentaje de colonias y comunidades que recibieron mantenimiento preventivo y correctivo en sus parques y jardines. NCoRMPCJ=Número de colonias que recibieron mantenimiento preventivo y correctivo en sus parques y jardines. NComRMPCJ=Número de comunidades que recibieron mantenimiento preventivo y correctivo en sus parques y jardines. NTCCoM=Número total de colonias y comunidades del municipio. /Colonias y comunidades./ Trimestral.	Realizar en al menos el 100% de las colonias y comunidades el mantenimiento de sus parques y jardines.	Registro de reportes. Bitácoras de servicios. Informes.	La población conoce donde reportar de los desperfectos de las instalaciones y equipamiento de los parques y jardines, además participa en acciones de cuidado y de preservar las áreas verdes, denunciando hechos de vandalismo.

Elaboró:	Revisó y Autorizó:	VO. BO.:
 Firma: Nombre: Christopher Michel Sanchez Chavez Puesto: Coordinador Administrativo	 Firma: Nombre: LAE . Germán Pérez Hernández Puesto: Director General de Servicios Públicos	 Firma: Nombre: LAE . Germán Pérez Hernández Puesto: Director General de Servicios Públicos